




## ENQUADRAMENTO GEOGRÁFICO CONCELHO DA BATALHA



### LEGENDA:

-  Limite dos concelhos limítrofes
-  Limite do concelho da Batalha
-  Limite de freguesia

### FONTE:

CAOP 2014.0 (2014), Direção-Geral do Território 2014.  
Município da Batalha, 2014.

Projeção Cartográfica: Hayford (Internacional 1924),  
Gauss-Kruger, Datum Lisboa (IGEOE)

Município da Batalha



DATA DE ELABORAÇÃO:

ABRIL DE 2015