




LEGENDA

Limites Administrativos CAOP 2014

-  Limites Administrativos Municipais
 -  Concelho da Batalha
 -  NUT III - Pinhal Litoral





Outros Elementos

- Hidrografia
- Sede de Município
- Principais Centros Urbanos





Vias de Comunicação

- Rede Rodoviária
- Itinerário Principal
 - Itinerário Complementar
 - Estrada Nacional
 - Estrada Regional
- Rede Ferroviária
- Rede Ferroviária






Infraestructuras Relevantes

- | | |
|---|-----------------|
|  | Aeródromo |
|  | Base Aérea |
|  | Porto Comercial |
|  | Porto de Pesca |

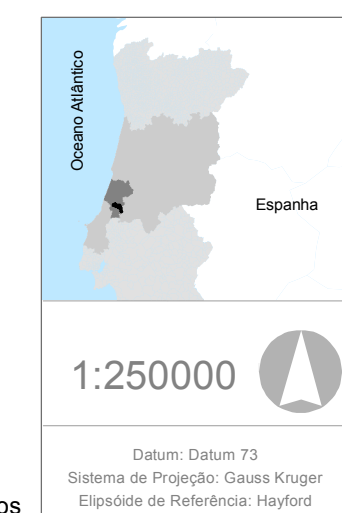
Grandes Equipamentos

-  Centro Hospitalar
-  Parque de Exposições
-  Património Mundial
-  Santuário
-  Universidade

Instrumentos de Gestão Territorial

-  Plano Regional de Ordenamento Florestal do Centro Litoral
 -  Plano de Ordenamento do Parque Natural das Serras de Aire e Candeeiros
 -  Plano de Gestão das Bacias Hidrográficas dos Rios Vouga, Mondego e Lis
 -  Plano de Gestão das Bacias Hidrográficas do Tejo
 -  Rede Natura 2000 - SIC PTCON0015 Serras d'Aire e Candeeiros

Identificação da Cartografia de Referência
Plano Rodoviário Nacional, 2000
Proprietário: Estradas de Portugal, SA.
Data: 6 Novembro 2000



MUNICÍPIO DA BATALHA

1ª Revisão do Plano Diretor Municipal

PLANTA DE ENQUADRAMENTO REGIONAL



P - 1

Maio | 2015